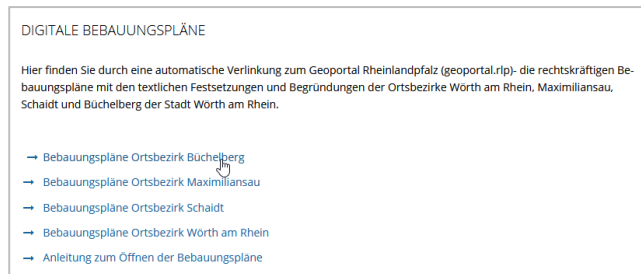


In 3 Schritten einen Bebauungsplan im GeoPortal.rlp aufrufen

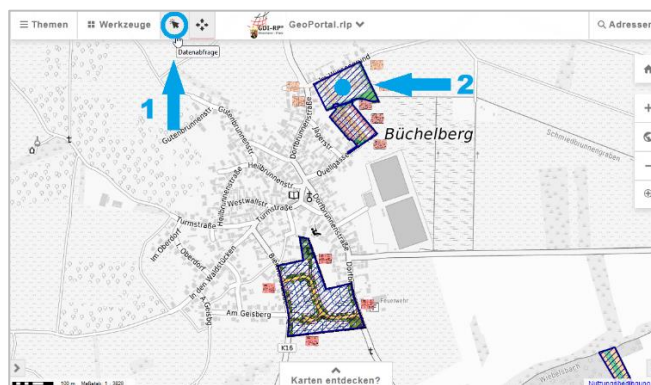
Schritt 1 Link auf der Homepage der Kommune öffnen

Zum Beispiel: www.woerth.de > Rathaus & Politik > Bauleitplanungen



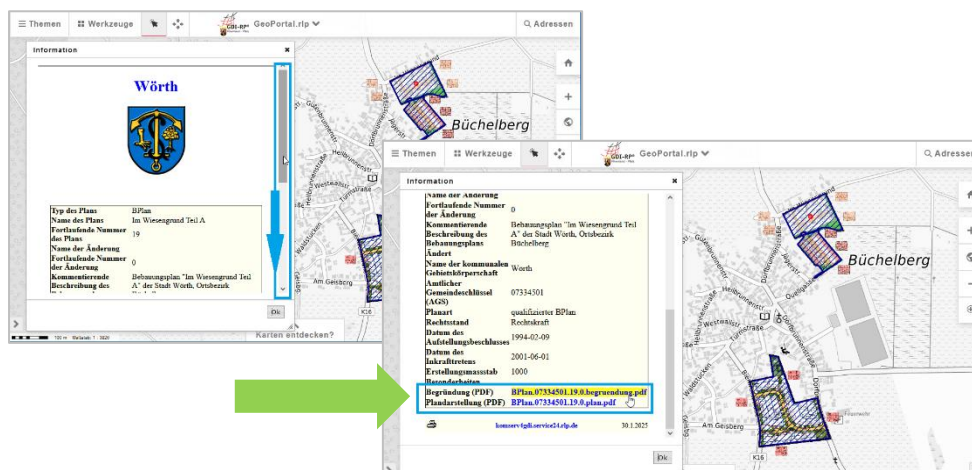
Schritt 2 Mit dem Datenabfrage-Werkzeug Informationen zum Plan abrufen

Die Bauleitpläne werden im GeoPortal.rlp angezeigt und sind dort abrufbar. Um Informationen zum Bauleitplan zu erhalten, wählen Sie das **Datenabfrage-Werkzeug** aus und klicken damit auf den gewünschten Bebauungsplan in der Kartendarstellung.



Schritt 3 Das Informationsfenster zum ausgewählten Plan – mit Downloadfunktion

Zum ausgewählten Plan werden nun Informationen zum angezeigt. Im Informationsfenster sind auch **Planzeichnung und Textlichen Festsetzungen im PDF-Format zum herunterladen** verlinkt und können eingesehen werden.



Bei **Fragen zum GeoPortal.rlp** wenden Sie sich bitte an: kontakt@geoportal.rlp.de.